

府民公募型整備事業 (府民提案型 < 既要望 >)

整理番号	21	写 真															
交通安全施設	最高速度40km/h	①	②	③													
所在地	舞鶴市字朝来西町地内	④	⑤	⑥													
現在の状況	市道朝来西町7号線及び市道吉野朝来西町線は、市道大波下白屋線と市道朝来西町4号線を結ぶ約300m区間で、住宅地内の2車線道路である。	⑦	⑧	⑨													
要望内容	市道朝来西町7号線及び市道吉野朝来西町線に最高速度40km/hの交通規制要望 (受付番号141)	交差点図面															
位置図																	
対応案	速度抑制のための交通環境の整備には、相当な時間を要することから、本年度事業では、実施しない。		<p>幅員構成</p> <table border="0"> <tr> <td>①</td> <td>③</td> <td>⑤</td> </tr> <tr> <td> </td> <td> </td> <td> </td> </tr> <tr> <td>②</td> <td>④</td> <td>⑥</td> </tr> <tr> <td> </td> <td> </td> <td> </td> </tr> </table>			①	③	⑤				②	④	⑥			
①	③	⑤															
②	④	⑥															






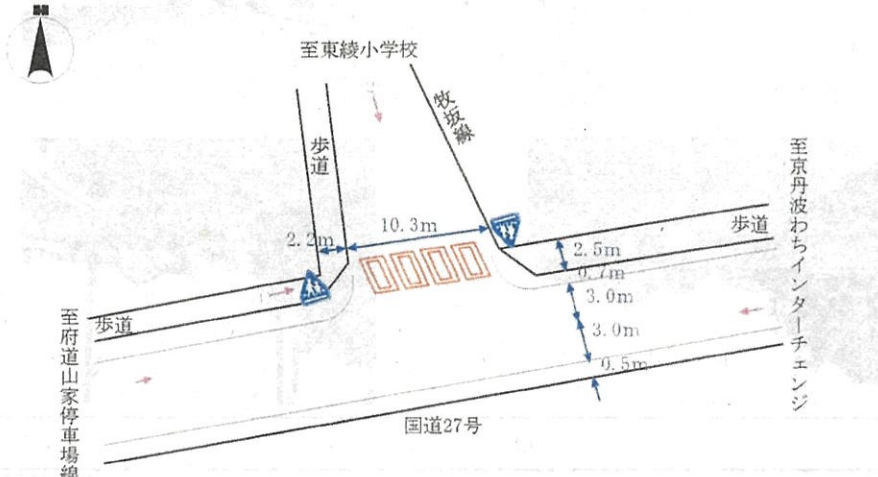
府民公募型整備事業 (府民提案型 < 既要望 >)

<p>整理番号</p>	<p>22</p>	<p>写 真</p>													
<p>交通安全施設</p>	<p>ゾーン30</p>	<p>①</p> 	<p>②</p> 												
<p>所在地</p>	<p>綾部市有岡町橋詰、前田、若宮地区 市道有岡里線</p>	<p>③</p> 	<p>④</p> 												
<p>現在の状況</p>	<p>市道有岡里線は、生活道路で交通量は少ないが、通勤時間帯に増加する。</p>	<p>交差点図面</p>													
<p>要望内容</p>	<p>市道有岡里線におけるゾーン30の規制実施要望 (受付番号236)</p>	 <p style="text-align: right;">道路幅員構成</p> <table border="1" style="margin-left: auto; margin-right: 0;"> <tr> <td style="text-align: center;">A</td> <td style="text-align: center;">0.5</td> <td style="text-align: center;">3.9</td> <td style="text-align: center;">0.5</td> </tr> <tr> <td style="text-align: center;">B</td> <td colspan="3" style="text-align: center;">4.7</td> </tr> <tr> <td style="text-align: center;">C</td> <td style="text-align: center;">0.5</td> <td style="text-align: center;">4.0</td> <td style="text-align: center;">0.5</td> </tr> </table>		A	0.5	3.9	0.5	B	4.7			C	0.5	4.0	0.5
A	0.5	3.9	0.5												
B	4.7														
C	0.5	4.0	0.5												
<p>位置図</p>															
<p>対応案</p>	<p>実施する。</p>														

府民公募型整備事業 (府民提案型 < 既要望 >)

整理番号	23	写 真	
交通安全施設	最高速度30km/h		
所在地	京都府綾部市有岡町地内		
現在の状況	綾部市道有岡里道は、通学路に指定されており、朝夕の通勤時間帯に通過車両が多い路線である。		
要望内容	綾部市道有岡里道（舞鶴若狭自動車道南側から有岡橋北詰までの間）の最高速度30km/h規制の実施。 (受付番号237)		
位置図		交差点図面	
対応案	ゾーン30規制を計画していることから、単路での最高速度30km/h規制は、実施しない。		

府民公募型整備事業 (府民提案型 < 既要望 >)

整理番号	24	写 真	
交通安全施設	横断歩道	① 	② 
所在地	京都府綾部市鷹栖町地内	③ 	④ 
現在の状況	綾部市立東綾小学校の通学路に指定されており、同学校児童の横断実態がある。		
要望内容	国道27号綾部市道坂牧線交差点北詰に横断歩道を設置して欲しい。 (受付番号239)		
位置図			
対応案	横断距離が長く、交差点改良等安全対策が必要であることから、安全対策が完了した時点で実施することとする。		
交 差 点 図 面			


府民公募型整備事業 (府民提案型 < 既要望 >)

整理番号	25	写真
交通安全施設	追越しのための右側部分はみ出し通行禁止	 
所在地	京都府福知山市岩崎地内	
現在の状況	府道岩崎市島線は、国道9号と兵庫県篠山市市島を結ぶ主要幹線道路であり、要望区間は現在、最高速度50km/h規制が実施されている。	 
要望内容	府道岩崎市島線（国道9号から兵庫県境までの間）の追越しのための右側部分はみ出し通行禁止規制の実施。 (受付番号240)	
位置図		<p>交差点図面</p> 
対応案	見とおしが良く、右側部分はみ出し通行に起因する交通事故の発生はなく、右側部分にはみ出して通行する実態も極めて少ないことから、交通規制の必要性は低く、実施しない。	<p>道路幅員構成</p> 












府民公募型整備事業 (府民提案型 < 既要望 >)

整理番号	26	写 真	
交通安全施設	最高速度50km/h	① 	② 
所在地	京都府福知山市雲原・下野条地内	③ 	④ 
現在の状況	国道176号は、国道175号と国道178号を結ぶ主要幹線道路であり、要望区間は現在、最高速度40km/h規制が実施されている。	交差点図面	
要望内容	国道176号（福知山市下野条663番地の1先から福知山市雲原816番地の乙先まで）の最高速度（50km/h）規制の実施。（受付番号242）	 <p>道路幅員構成</p> <p> A: 0.7m 3.1m 3.3m 2.7m a 車道外側線 車道 車道外側線 </p> <p> B: 2.5m 3.1m 3.3m 2.3m b 歩道 車道 歩道 車道外側線 </p> <p> 至国道178号 最高速度50km/h規制要望区間 約2,060m 40 50 京都府福知山市字雲原 816番地の乙 国道176号 京都府福知山市字下野条 663番地の1 国道175号 </p>	
位置図			
対応案	実施する。		





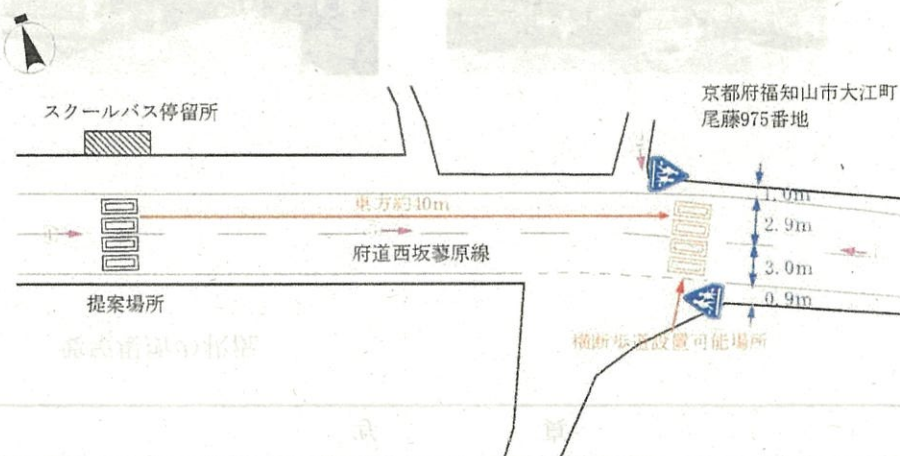

府民公募型整備事業 (府民提案型) < 既要望 >

<p>整理番号</p>	<p>27</p>	<p>写 真</p>	
<p>交通安全施設</p>	<p>最高速度50km/h</p>	<p>①</p> 	<p>②</p> 
<p>所在地</p>	<p>京都府福知山市夜久野町額田・千原地内</p>	<p>③</p> 	<p>④</p> 
<p>現在の状況</p>	<p>府道小坂青垣線は、国道9号と府道談夜久野線を道路であり、要望区間は現在、最高速度40km/h規制が実施されている。</p>	<p>交差点図面</p>	
<p>要望内容</p>	<p>府道小坂青垣線（国道9号から府道談夜久野線）の最高速度（50km/h）規制の実施。 (受付番号243)</p>		
<p>位置図</p>			
<p>対 応 案</p>	<p>一部実施する。(国道9号南側に福知山市役所夜久野支所等があり、車両の出入りが多く、府道を横断する者が多いことから、国道9号から南方約300mまでの区間は現状の40km/h規制とする。)</p>		
		<p>道路幅員構成</p> <p>A 0.8m 2.9m 2.8m 1.3m a</p> <p>↑ 車道外側線 ↑ 車道 ↑ 車道外側線</p>	<p>B 1.6m 3.0m 3.0m 3.4m 3.0m b</p> <p>↑ 車道外側線 ↑ 車道 ↑ 歩道</p>

府民公募型整備事業 (府民提案型 < 既要望 >)

整理番号	28	写真																									
交通安全施設	横断歩道	① 	② 	③ 																							
所在地	舞鶴市字泉源寺194番地2先 交差点	④ 	⑤ 	⑥ 																							
現在の状況	要望場所は、市立志楽小学校の西方に位置し、同校の通学路に指定されている。市道東高線及び市道田中東高線は2車線道路である。	⑦ 	⑧ 	⑨ 																							
要望内容	市道東高線市道田中東高線交差点南詰に横断歩道の設置要望。 (受付番号248)	交差点図面																									
位置図																											
対応案	実施する。	<p>幅員構成</p> <table border="1"> <tr> <td>①</td> <td>外側線</td> <td>車道</td> <td>車道</td> <td>外側線</td> <td>①</td> <td>②</td> <td>外側線</td> <td>車道</td> <td>車道</td> <td>外側線</td> <td>②</td> </tr> <tr> <td>1.5m</td> <td>2.9m</td> <td>2.9m</td> <td>0.6m</td> <td>3.5m</td> <td>4.3m</td> <td>0.7m</td> <td>3.0m</td> <td>3.0m</td> <td>0.7m</td> <td>2.3m</td> </tr> </table> <p>市道東高線 市道田中東高線 市道泉源寺1号線 46m 至国道27号</p> 			①	外側線	車道	車道	外側線	①	②	外側線	車道	車道	外側線	②	1.5m	2.9m	2.9m	0.6m	3.5m	4.3m	0.7m	3.0m	3.0m	0.7m	2.3m
①	外側線	車道	車道	外側線	①	②	外側線	車道	車道	外側線	②																
1.5m	2.9m	2.9m	0.6m	3.5m	4.3m	0.7m	3.0m	3.0m	0.7m	2.3m																	



府民公募型整備事業 (府民提案型 < 既要望 >)

<p>整理番号</p>	<p>29</p>	<p>写 真</p>	
<p>交通安全施設</p>	<p>横断歩道</p>	<p>① </p>	<p>② </p>
<p>所在地</p>	<p>京都府福知山市大江町尾藤地内</p>	<p>③ </p>	<p>④ </p>
<p>現在の状況</p>	<p>国道176号は、国道175号と国道178号を結ぶ主要幹線道路であり、要望区間は現在、最高速度40km/h規制が実施されている。</p>	<p>交差点図面</p>	
<p>要望内容</p>	<p>福知山市大江町尾藤地内の府道西坂蓼原線にあるスクールバス停留所付近への横断歩道設置要望。 (受付番号279)</p>		
<p>位置図</p>			
<p>対応案</p>	<p>提案場所に近接した場所において実施する。 (提案場所は歩行者の滞留場所が無い為。)</p>		

府民公募型整備事業 (府民提案型 < 既要望 >)

整理番号	30	写 真	
交通安全施設	道路標示の補修	<p data-bbox="1249 296 1451 325">要望場所の状況</p> 	
所在地	京都府綾部市物部町 府道綾部大江宮津線 (物部駐在所前～物部バス停付近)		
現在の状況	「追い越しのための右側部分はみ出し通行禁止」 の道路標示が薄くなっている。		
要望内容	道路標示を補修して欲しい。 (受付番号14)		
位置図			
対応案	実施する。		

府民公募型整備事業 (府民提案型 < 既要望 >)

整理番号	31	写真	
交通安全施設	道路標示の補修	要望場所の状況	
所在地	京都府綾部市 国道27号 (綾部工業団地交差点北方、味方交差点南詰 及び新綾部大橋交差点北・南詰)		
現在の状況	「追い越しのための右側部分はみ出し通行禁止」 の道路標示が薄くなっている。		
要望内容	道路標示を補修して欲しい。 (受付番号34)		
位置図		<div style="display: flex; justify-content: space-around;"> <div data-bbox="1209 494 1624 790"> <p>綾部工業団地交差点北方</p>  </div> <div data-bbox="1657 494 2094 790"> <p>味方交差点南詰</p>  </div> </div> <div style="display: flex; justify-content: space-around; margin-top: 20px;"> <div data-bbox="1209 821 1624 1157"> <p>新綾部大橋北詰</p>  </div> <div data-bbox="1657 821 2094 1157"> <p>新綾部大橋南詰</p>  </div> </div>	
<p>位置図</p> <p>府民提案型</p> <p>交通安全施設</p> <p>整理番号</p>	<p>34</p>		
対応案	実施する。		

府民公募型整備事業 (府民提案型 < 既要望 >)

整理番号	32	写 真
交通安全施設	道路標示の補修	要望場所の状況 
所在地	京都府福知山市大江町千原地内 (府道舞鶴福知山線府道西坂蓼原線交差点)	
現在の状況	「停止線」、「サークル」(車両感知器の感知位置を示す標示)の道路標示が薄くなっている。	
要望内容	「停止線」、「サークル」の道路標示を補修して欲しい。 (受付番号58)	
位置図		
対応案	実施する。	

府民公募型整備事業 (府民提案型 < 既要望 >)

<p>整理番号</p>	<p>33</p>	<p>写 真</p>	
<p>交通安全施設</p>	<p>道路標識の大型化</p>	<p>要望場所の状況</p>	
<p>所在地</p>	<p>京都府舞鶴市字公文名 中筋小学校付近 (公文名～七日市信号)</p>		
<p>現在の状況</p>	<p>通学路であるが、道路が湾曲しているため、提案区間内にある保育園への送迎車両が道路上に止まった場合、見通しが悪く大変危険である。</p>		
<p>要望内容</p>	<p>道路標識を大きくして欲しい。 (受付番号89)</p>		
<p>位置図</p>			
<p>対応案</p>	<p>標準サイズ(直径60cm)の道路標識が前後約200mにも設置されており視認性も良好であることから、道路標識を大型化する必要性は認められず、実施しない。</p>		

府民公募型整備事業 (府民提案型 < 既要望 >)

整理番号	34	写真
交通安全施設	道路標示の補修	<p data-bbox="1249 288 1451 320">要望場所の状況</p> 
所在地	京都府綾部市城山町地内 府道綾部大江線 (城山交差点北詰)	
現在の状況	「追い越しのための右側部分はみ出し通行禁止」 の道路標示が薄くなっている。	
要望内容	道路標示を補修して欲しい。 (受付番号126)	
位置図		
対応案	実施する。	

府民公募型整備事業 (府民提案型 < 既要望 >)

整理番号	35	写 真	
交通安全施設	道路標示の補修	要望場所の状況	
所在地	京都府綾部市南大町地内 (高津旭線宮代豊里線交差点)	進行方向 (矢印)	
現在の状況	「矢印 (車両が進行することができる方向を示す。)」の道路標示が消えかけている。	進行方向 (矢印)	進行方向 (矢印)
要望内容	道路標示を補修して欲しい。 (受付番号138)	進行方向 (矢印)	進行方向 (矢印)
位置図		進行方向 (矢印)	進行方向 (矢印)
位置図	提案場所	停止線	進行方向 (矢印)
位置図	提案場所	停止線	進行方向 (矢印)
位置図	提案場所	停止線	進行方向 (矢印)
位置図	提案場所	停止線	進行方向 (矢印)
位置図	提案場所	停止線	進行方向 (矢印)
対応案	実施する。	停止線	進行方向 (矢印)

府民公募型整備事業 (府民提案型 < 既要望 >)

整理番号	36	写 真	
交通安全施設	道路標示の補修	要望場所の状況 	
所在地	京都府福知山市字下野条、雲原地区 国道176号（下野条～雲原）		
現在の状況	「追い越しのための右側部分はみ出し通行禁止」 の道路標示が薄くなっている。		
要望内容	道路標示を補修して欲しい。 (受付番号241)		
位置図			
対応案	実施する。		

府民公募型整備事業 (府民提案型 < 既要望 >)

整理番号	37	写 真
交通安全施設	道路標示の補修	<p>要望場所の状況</p> 
所在地	京都府舞鶴市字上東地区 国道175号 (大川橋東詰～念仏峠)	
現在の状況	「追い越しのための右側部分はみ出し通行禁止」 の道路標示が薄くなっている。	
要望内容	道路標示を補修して欲しい。 (受付番号247)	
位置図		
対応案	実施する。	

府民公募型整備事業 (府民提案型 < 既要望 >)

整理番号	38	写真
交通安全施設	道路標示の補修	<p>要望場所の状況 (提案路線内 箇所)</p> 
所在地	京都府福知山市 国道9号 (長田野工業団地～兵庫県境)	
現在の状況	「横断歩道」の道路標示が薄くなっている。	
要望内容	道路標示を補修して欲しい。 (受付番号280)	
位置図		
対応案	実施する。	

府民公募型整備事業 (府民提案型 < 既要望 >)

整理番号	39	写真
交通安全施設	道路標示の補修	<p data-bbox="1238 304 1442 336">要望場所の状況</p> 
所在地	京都府福知山市字長尾地区 国道176号 (長尾下バス停付近)	
現在の状況	「横断歩道」の道路標示が薄くなっている。	
要望内容	「横断歩道」の道路標示を補修して欲しい。 (受付番号318)	
位置図		
対応案	実施する。	

府民公募型整備事業 (府民提案型 < 既要望 >)

整理番号	40	写 真
交通安全施設	道路標示の補修	<p>要望場所の状況</p>  
所在地	京都府福知山市字猪崎地区	
現在の状況	「止まれ」の道路標示が薄くなっている。	
要望内容	「止まれ」の道路標示を補修して欲しい。 (受付番号328)	
位置図		
対応案	実施する。	